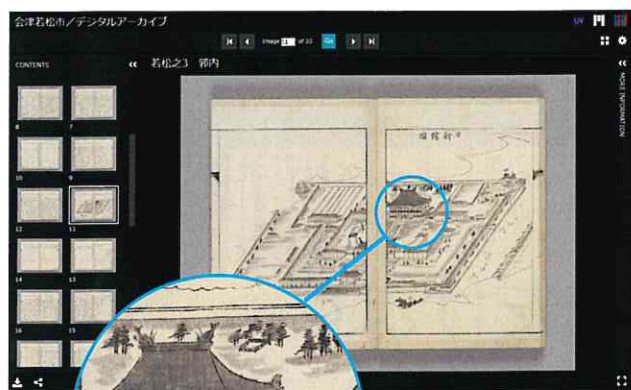


# 1 貴重資料を高精細画像で公開



『新編会津風土記』(巻之14・日新館)

- 高精細画像を簡単な操作で拡大・縮小、移動・回転できます。
- 複数の画像を並べて閲覧できます。
- 画像データを印刷・ダウンロードできます。

※CC(クリエイティブ・コモンズ)ライセンスの表示がある資料のみ



「若松城下絵図」(部分)



『新編会津風土記』(巻之14)

# 2 会津藩士の系譜をデータベース化

会津藩士一覧

名字の1文字目

町名・地名・施設名

検索

3件中1から3まで表示 (全6,921件より抽出)

No	当主名	居住地の町名等	掲載資料	詳細(家系・役職など)
1	西郷 頼母	本一之丁・北	地図で見える	御近習人別帳 詳細を見る
2	坂本 右兵衛	本一之丁・北	地図で見える	外様人別帳 詳細を見る
3	佐藤 惣蔵	本一之丁・南	地図で見える	旧藩御扶助被下候 惣人別 詳細を見る



地理院タイル(標準地図)を使用して作成

- 会津藩士の系譜(『諸士系譜』)と幕末から明治にかけての会津藩士の名簿(分限帳、人別帳)を元にデータベースを作成しました。
- 会津藩士一覧から、藩士の氏名、町名などを手掛かりに検索ができます。
- 幕末の城下地図と現在の地図や空中写真を重ねた画像を見ることができます。

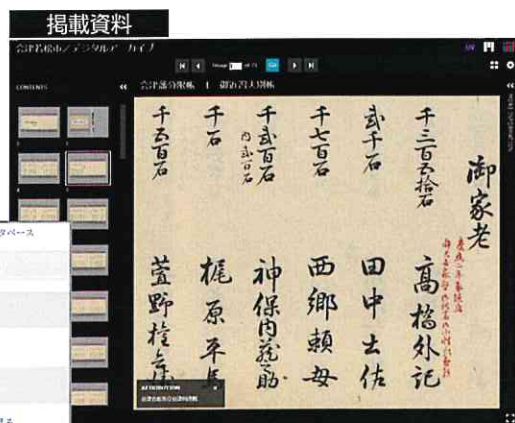
藩士詳細画面

会津藩士データベース

西郷 頼母(さいごう たのも)

諱	近衛
役職名等	家老
禄高御役料	1700石
住居	本一之丁・北 地図で見える

関連資料



『会津藩分限帳』



# 会津若松市デジタルアーカイブ

<https://trc-adeac.trc.co.jp/WJ11C0/WJJS02U/0720215100>

令和4年

2/15 (火)  
公開

## 会津の貴重な歴史資料を インターネットでご覧いただけます

会津若松市デジタルアーカイブ



Aizuwakamatsu City Digital Archives

### 会津若松市 デジタルアーカイブ



鶴ヶ城

◀ 前へ ▶ 再生 ▶ 次へ

会津で最初の市（当時は「若松市」）として誕生し、平成31年  
会津盆地の東南に位置し、磐梯山や猪苗代湖


会津図書館が所蔵する資料の中から、会津藩士の系譜（『諸士系譜』）や『会津藩分限帳』、『新編会津風土記』などの古文書及び「若松城下絵図」をはじめとした画像を公開します。



『諸士系譜』（巻之269）



会津若松郭内外絵図 南図



会津藩主参勤交代行列図

当事業は、公益財団法人図書館振興財団の2020年度提案型助成事業として助成を受けています。

### 会津若松市立会津図書館

〒965-0871 福島県会津若松市栄町3-50 TEL:0242-22-4711 FAX:0242-22-4702

<https://library.city.aizuwakamatsu.fukushima.jp>

